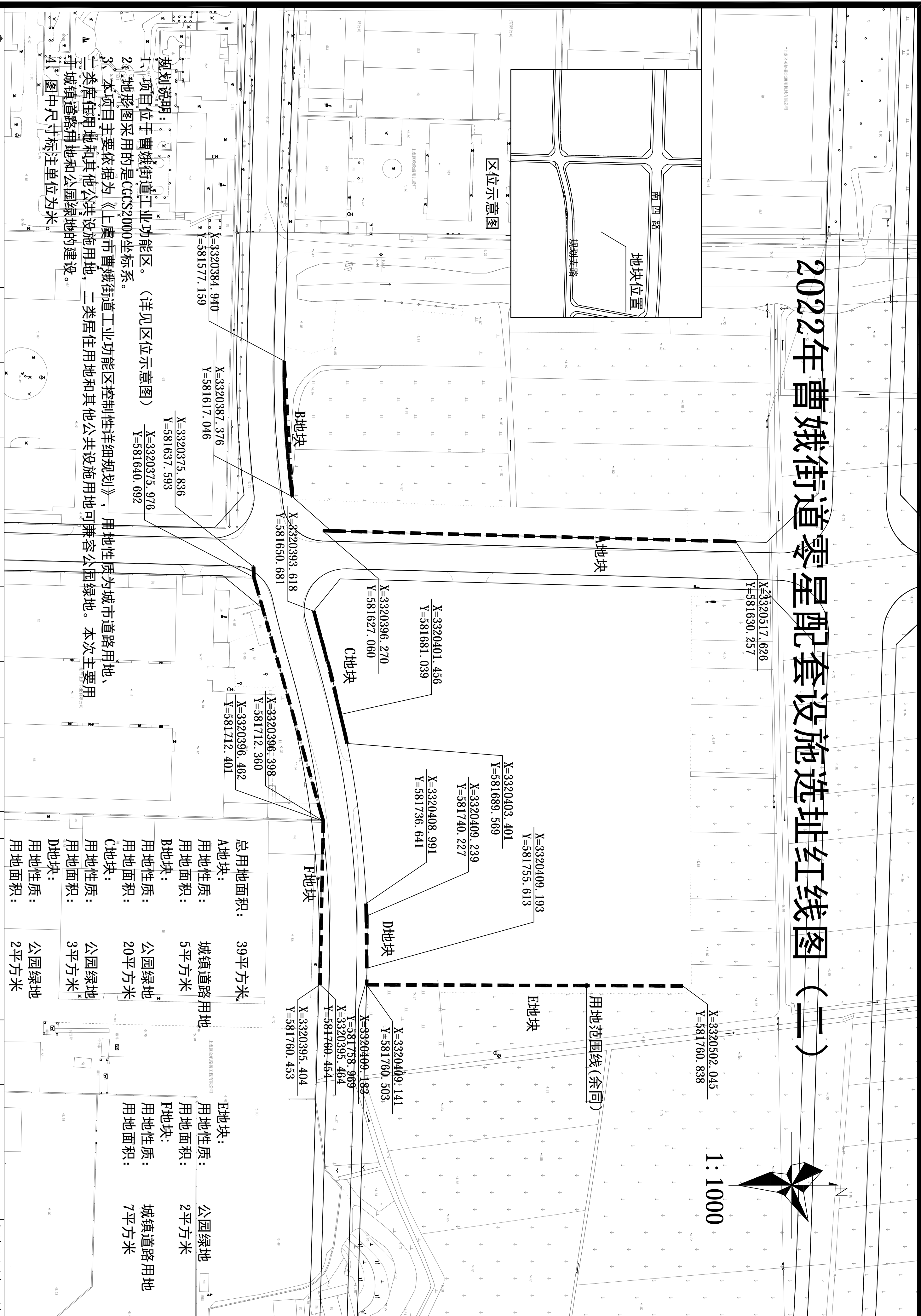
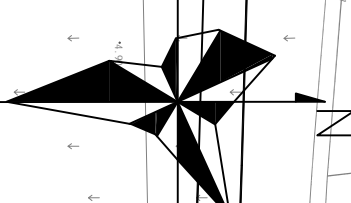



# 2022年曹娥街道零星配套设施选址红线图(二)

上海虞城工程勘测设计有限公司

1:1000



- 规划说明:**
- 1、项目位于曹娥街道工业功能区。(详见区位示意图)
  - 2、地形图采用的是CGCS2000坐标系。
  - 3、本项目主要依据为《上海市曹娥街道工业功能区控制性详细规划》，用地性质为城市道路用地、二类居住用地和其他公共设施用地，二类居住用地和其他公共设施用地可兼容公园绿地。本次主要用于城镇道路用地和公园绿地的建设。
  - 4、图中尺寸标注单位为米。



上海虞城工程勘测设计有限公司  
SHANGHAI YUCHENG ENGINEERING SURVEYING AND DESIGN CO., LTD.

审定	审核	项目负责人	设计计算	制图	校对	日期
						2022.12.19

图目	选址红线图
----	-------

工程名称	2022年曹娥街道零星配套设施选址红线图(二)	未盖出图章无效
项目		图号
		C0